

Croix Josserand

Hauterive le Haut



9 



Description

Datée de 1954. Élevée par Paul Josserand et son épouse Claudine Carré*.
Croix située sur une propriété privée semble-t-il. Entourée de grillages.

Emmarchement de deux degrés en pierre.

Socle en pierre. Inscriptions gravées.

Fût en pierre. La base du fût se creuse.

Croix en pierre de section ronde. Bon état général. Un peu de lichens et mousses.

Recommandations

- Nettoyer à la brosse douce. Reprendre les joints entre les différents éléments.

PIERRE

ABORDS

JUILLET 2012



La Chapelle de Bragny se situe dans la vallée de la Grosne, qui marque la limite ouest de la commune. Le bâti est organisé sur le coteau qui fait face à la vallée, à l'abri des inondations de la Grosne et du Glandon.

Le bourg est groupé autour de l'église puis s'étend le long des axes principaux. Plusieurs hameaux sont ensuite dispersés vers le sud-ouest.

Le petit patrimoine de la commune est surtout constitué de croix et de murs, ces derniers parfois monumentaux.

Inventaire du petit patrimoine communal

- 6 croix
- 2 puits
- murs.

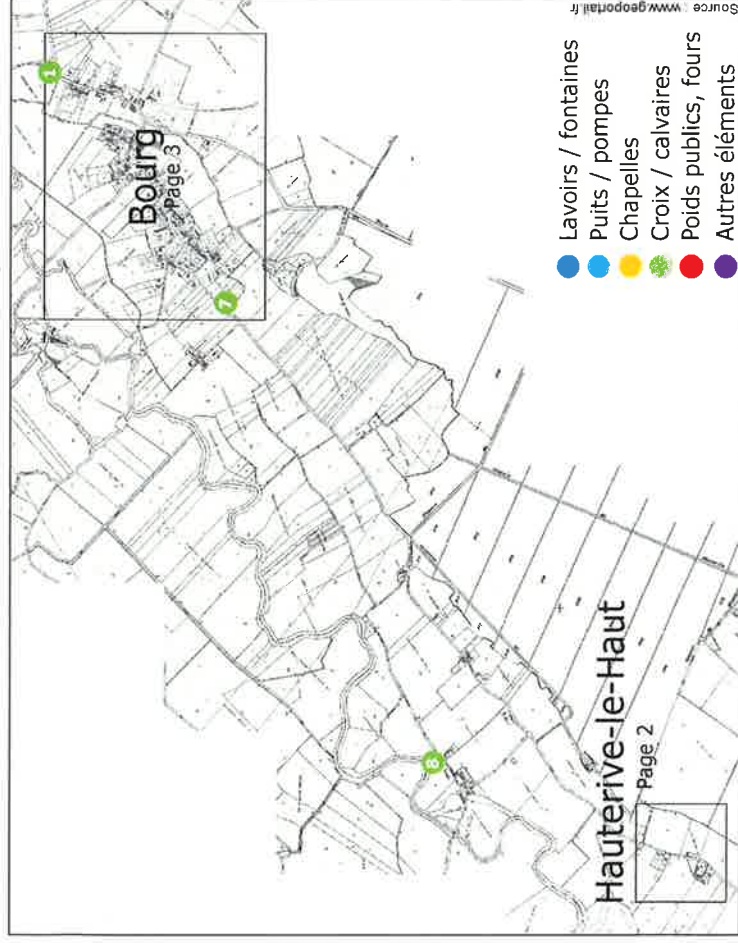
Éléments de patrimoine inscrits ou classés au titre des Monuments Historiques

L'abside de la chapelle du château est classée et les éléments suivants inscrits au titre des Monuments historiques : les murs subsistants de la nef de la chapelle, les restes de l'ancienne enceinte, les façades et toitures de la tour carrée, des deux tourelles rondes et du bâtiment d'angle. Ces éléments sont peu visibles depuis la rue et non répertoriés.

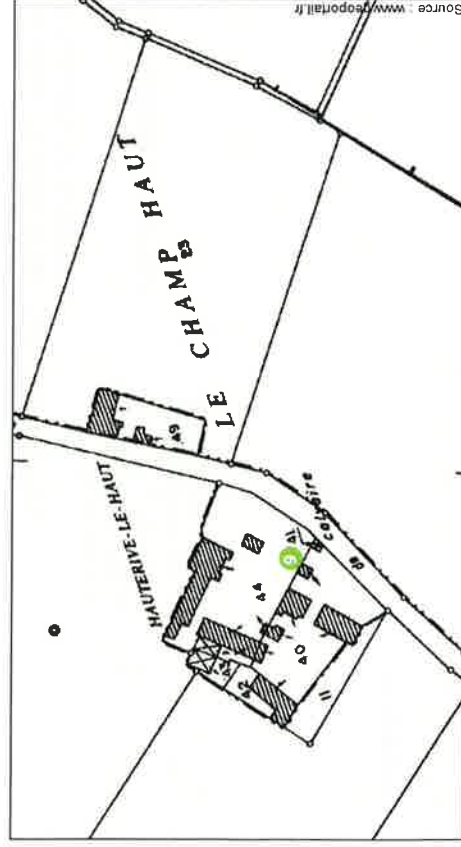
Une attention particulière devra être portée à la restauration des murs : pas de ciment pour laisser respirer ces constructions de pierre, stabilisation et vérification de l'état des couvertines...



Cartes de localisation des ouvrages



Hauterive-le-Haut



Croix Rozand Hauterive-le-Bas



8



Description

Jean Rozand et Anne Barbier la firent ériger en **1744**. Elle fut restaurée en 1819. Cette croix sert également de repère au tout proche passage à gué de la Grosne que franchit autrefois une voie romaine venant d'Autun et se dirigeant sur le port de la Colonne à Gigny*. Croix sur une surface totalement en herbe dans un hameau.

Emmarchement de deux degrés en très mauvais état.

Socle décentré, inscription gravée. Un cœur couché est sculpté sur le dessus du socle en guise de reposoir. Mousses et lichens.

Fût en pierre de section ronde. Base du fût en très mauvais état. Beaucoup de lichens.

Croix en pierre section ronde assez fine.

Recommandations

- Reprendre l'emmarchement et la base du fût.
- Nettoyer à la brosse douce.
- Recentrer le socle.

PIERRE

ABORDS

Croix du Capitaine Carré

Route d'Hauterive

7



Description

Datée de 1843. Érigée par Claude Carré (maire du village de 1824 à 1843) et son épouse Claudine Pernoit*.

Croix située en bord de route à la croisée avec un chemin municipal.

Soubassement en pierres disjointes et éclatées. Quatre pierres arrondies en contrefort.

Socle, inscriptions gravées et repeintes en rouge. Mousses et lichens.

Fût long et fin en pierre, de section ronde. Chapiteau simple. Nombreux lichens.

Croix en pierre avec inscription "INRI". Beaucoup de lichens, croix complètement jaune. De section carrée.

Recommandations

- Éviter de reprendre les inscriptions à la peinture.
- Nettoyer à la brosse douce.
- Reprendre en partie les pierres du socle pour stabiliser l'ouvrage.

PIERRE

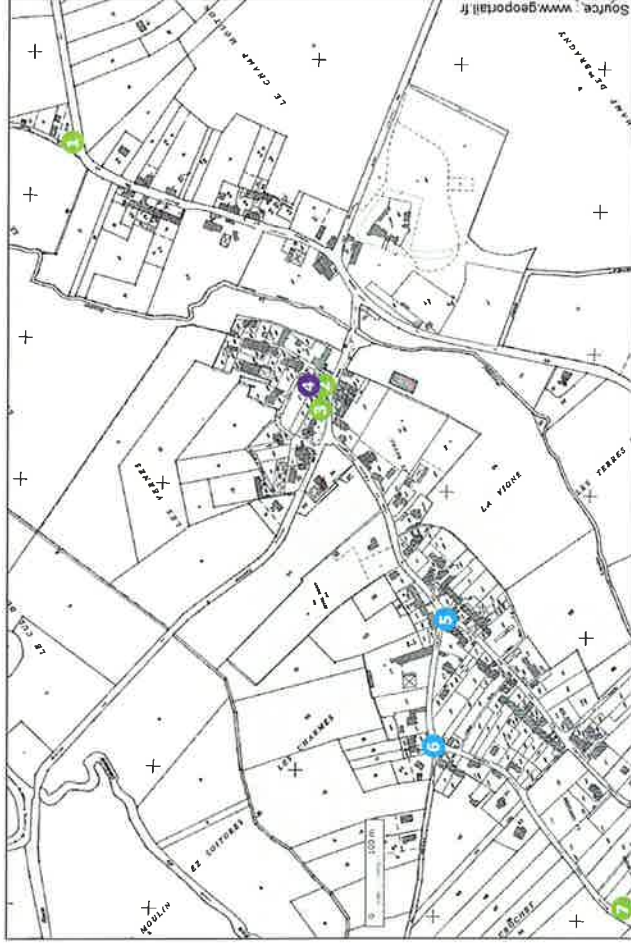
ABORDS

Sommaire

- 1 Croix Rabut
- 2 Croix de Fleur place de l'église
- 3 Croix du cimetière
- 4 Mur du cimetière
- 5 Puits "du milieu"
- 6 Puits des Charmes
- 7 Croix du Capitaine Carré
- 8 Croix Rozand
- 9 Croix Josserand

Note : les éléments marqués d'un astérisque dans le texte, sont issus des documents d'archives et des recherches transmises par l'association et par la municipalité.

Le bourg



Croix Rabut

La Perrière

1



Description

Située à la croisée de la route de Lalheue (RD6) et du chemin du Vesvre Chard, la croix est assez peu visible.

Cette croix aurait été érigée en **1742** par Jeanne, épouse de François Rabut, née demoiselle Berthier*. Cette croix est la plus ancienne de la commune.

Socle en pierre avec inscription : "*Sit nomen domini benedictum*" (Que soit béni le nom du Seigneur)*. Beaucoup de lichens et mousses.

Fût en pierre avec niche dont la statuette est manquante. Fissuration à mi-fût. Lichens.

Croix ferronnée et ouvragée assez fine, désaxée par rapport au socle. Sûrement rapportée ultérieurement, car elle n'est pas à l'échelle du fût.

Recommandations

- Nettoyer à la brosse douce.



Puits

Les Charmes

6



Description

Construit entre 1803 et 1833*.

Auge située devant l'ouvrage, plantée de fleurs relativement hautes, ce qui limite la vue sur le puits qui disparaît complètement derrière.

Socle en pierres cimentées ou joints creux, pierres qui se délitent. **Margelle** en pierre.

Jambages en pierre. **Pierre sommitale** désaxée. Lichens.

Recommandations

- Reprendre en partie le soubassement ou l'enduire à la chaux pour le stabiliser après avoir ôté le ciment.
- Reprendre la stabilité de la pierre sommitale pour l'équilibrer sur les deux pilastres.



Puits "du milieu"

Le bourg



5



Description

Ce puits est déjà reporté sur les plans géométriques de 1803 en tant que puits communal*.

Puits situé à la croisée de trois rues, il est entièrement entouré de bitume et sert de rond-point notamment pour le bus scolaire. Puits planté de fleurs.

Socle en pierres recouvertes de ciment. **Margelle** en pierres. Élément en fer (zinc) rapporté sur le dessus du puits pour protéger le système de retrait des seaux.

Recommandations

- Un recalibrage des voies serait ici le bienvenu pour recomposer le carrefour, structurer l'espace et mettre en valeur le puits... tout en permettant les manœuvres de chacun !
- Préférer les plantations en pleine terre plutôt que sur le puits.
- Éviter les reprises au ciment.
- Prévenir les points de corrosion.

PIERRE

ENDUIT

MÉTAL

BOIS

ABORDS

8

La Chapelle-de-Bragny - Petit patrimoine de la communauté de communes Entre Saône-et-Grosne

Croix de Fleur

Le bourg



2



Description

Datée du 14 août 1748.

Cette croix a été déplacée en 1868 pour faciliter les manœuvres*.

Située sur la place de l'église. Aucune protection vis-à-vis de la circulation des véhicules n'existe. Jardinières posées sur l'emmarchement.

Emmarchement en pierre deux degrés. Angles éclatés probablement par le passage des voitures à proximité.

Socle en pierre. Inscriptions gravées dans la pierre. Bas-relief en demi-cœur.

Fût en pierre de section ronde. Chapiteau relativement simple.

Croix en pierre de section carrée. Pas d'éclats. Lichens.

Recommandations

- Pour respecter l'esprit de la petite placette aménagée récemment, des plantations en pleine terre pourraient être effectuées au pied de l'emmarchement : elles éviteraient aux véhicules de passer trop près de l'ouvrage et le mettraient plus en valeur que les jardinières actuelles.

PIERRE

ABORDS

5

La Chapelle-de-Bragny - Petit patrimoine de la communauté de communes Entre Saône-et-Grosne

Croix du cimetière

Le bourg

3



Description

Croix située au milieu du cimetière. **Emmarchement** de trois degrés en pierre en mauvais état. Affaissement dû à la topographie qui a été modifiée pour permettre aux corbillards d'accéder à l'église. Pierres disjointes. La végétation s'implante dans les interstices.

Socle en pierre avec emplacement pour inscriptions.

Fût en pierre section ronde. Chapiteau simple avec lichens. Bas du fût éclaté.

Croix en pierre de section ronde. Inscription sur la croix "JHS". Nombreux lichens.

Recommandations

- Reprendre le soubassement pour rendre les pierres jointives et redonner de la stabilité à l'ouvrage.
- Nettoyer à la brosse douce.

PIERRE

Mur du cimetière

Le bourg

4



Description

Mur de soutènement en pierre, aux joints creux, entièrement cimenté côté place. Couvertines en pierres en mauvais état.

Certains pierres du mur ont été ôtées. Infiltrations, mur ventru.

Grand mur de soutènement côté rue de l'église. Pierres manquantes et traces de fissures. Barbacanes régulières.

Recommandations

- Piquer entièrement le mur côté rue pour le laisser respirer et évacuer l'humidité stockée.
- Apprécier les parties de mur à reconstruire éventuellement ou à reprendre à la chaux pour stabiliser les pierres. Remplacer les pierres manquantes.
- S'assurer de la stabilité des couvertines.
- Remplacer celles qui se délitent (impliquant un manque de protection des pierres du mur et des infiltrations d'eau).

PIERRE

ABORDS